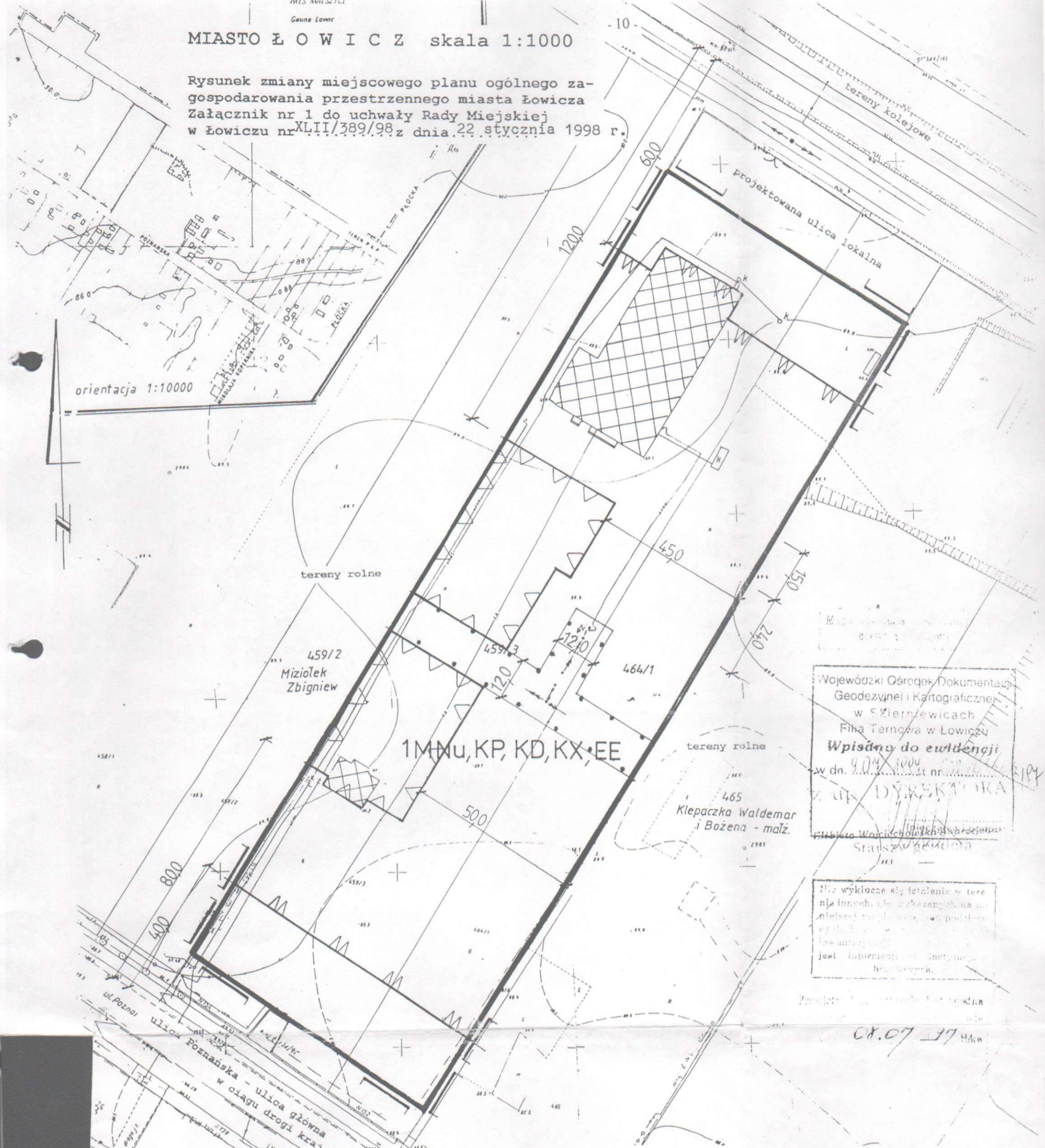


MIASTO Ł O W I C Z skala 1:1000

Rysunek zmiany miejscowego planu ogólnego zagospodarowania przestrzennego miasta Łowicza
Załącznik nr 1 do uchwały Rady Miejskiej
w Łowiczu nr XLII/389/98 z dnia 22 stycznia 1998 r.











Wojewódzki Ośrodek Dokumentacji
Geodezyjnej i Kartograficznej
w Skierniewicach
Filia Ternowa w Łowiczu
Wpisany do ewidencji
w dn. 4.04.1999 r. nr 12194
z ul. DYPKOWSKA
Kierownik Wojewódzkiego Urzędu Geodezji
Stanisław GEMCIELA

nie wyklucza się istnienia w terenie innych, nie wyznaczonych na planie, obiektów, w tym podziemnych, w tym w szczególności, jeżeli istnieją, to jest: instalacji, w tym: studni, kolumn, itp.

Łowicz 08.07.97

OZNACZENIA :

-  linie rozgraniczające tereny o różnych funkcjach
-  symbol terenu
-  granice obszaru objętego zmianą miejscowego planu
-  linie zabudowy nieprzekraczalne dla budynków mieszkalnych i obiektów lub ich części zawierających miejsca noclegowe
-  linie zabudowy nieprzekraczalne dla budynków niemieszkalnych
-  granica obszaru objętego zakazem zabudowy
-  wzajemne odległości obiektów terenowych
-  obiekty do adaptacji